

**АДМИНИСТРАЦИЯ ТОРБЕЕВСКОГО ГОРОДСКОГО ПОСЕЛЕНИЯ
ТОРБЕЕВСКОГО МУНИЦИПАЛЬНОГО РАЙОНА
РЕСПУБЛИКИ МОРДОВИЯ**

ПОСТАНОВЛЕНИЕ

№ 155

«11» мая 2023 г

рп Торбеево

О формировании земельного участка и утверждении схемы расположения земельного участка на кадастровом плане территории, образованного в кадастровом квартале 13:21:0101023

В целях образования земельного участка по заявлению Савоськиной С.В. от 18.04.2023г., руководствуясь Федеральным законом от 18.06.2001 года №78 ФЗ «О землеустройстве» ст.2 Федерального закона от 17 апреля 2006 года № 53-ФЗ «О внесении изменений в Земельный кодекс Российской Федерации, Федеральным законом «О введении в действие Земельного кодекса Российской Федерации», Федеральным законом «О государственной регистрации прав на недвижимое имущество и сделок с ним» и признании утратившим силу отдельных положений законодательных актов Российской Федерации», Земельным кодексом Российской Федерации от 25.10.2001 N 136-ФЗ, администрация Торбеевского городского поселения

ПОСТАНОВЛЯЕТ:

1. Сформировать земельный участок из земель, государственная собственность на которые не разграничена, общей площадью 129 кв.м., расположенный по адресу: Республика Мордовия, Торбеевский район, рп. Торбеево, ул. Интернациональная, в кадастровом квартале 13:21:0101023, с видом разрешенного использования «бытовое обслуживание». Категория земель: земли населенных пунктов. Ограничений, обременений – нет.

Согласно Генерального плана Торбеевского городского поселения Торбеевского муниципального района Республики Мордовия утвержденного решением сессии Совета депутатов Торбеевского городского поселения Торбеевского муниципального района Республики Мордовия №86 от 4.03.2021г., вновь образуемый земельный участок располагается в зоне застройки индивидуальными жилыми домами – Ж1.

2. Утвердить прилагаемую схему расположения земельного участка на кадастровом плане территории кадастрового квартала 13:21:0101023, расположенного по адресу Республика Мордовия, Торбеевский район, рп. Торбеево, ул. Интернациональная, площадью 129 кв.м., с видом разрешенного использования «служебные гаражи», и осуществить его постановку на государственный кадастровый учет.

3. Срок действия настоящего постановления составляет два года.

4. В течение 5 рабочих дней направить в орган регистрации прав настоящее постановление с приложением схемы расположения земельного участка, в том числе с использованием единой системы межведомственного электронного взаимодействия.

5. Контроль над исполнением настоящего постановления оставляю за собой.

Глава администрации
Торбеевского городского поселения



А.Н. Балашов

Приложение

К постановлению администрации Торбеевского городского поселения
(наименование документа об утверждении, включая наименования

Торбеевского муниципального района Республики Мордовия
органов государственной власти или органов местного

Администрация Торбеевского городского поселения Торбеевского
самоуправления, принявших решение об утверждении схемы

муниципального района Республики Мордовия
или подписавших соглашение о перераспределении земельных участков)

от 11 мая 2023 г

№ 155

**Схема расположения земельного участка или земельных участков
на кадастровом плане территории**

Условный номер земельного участка

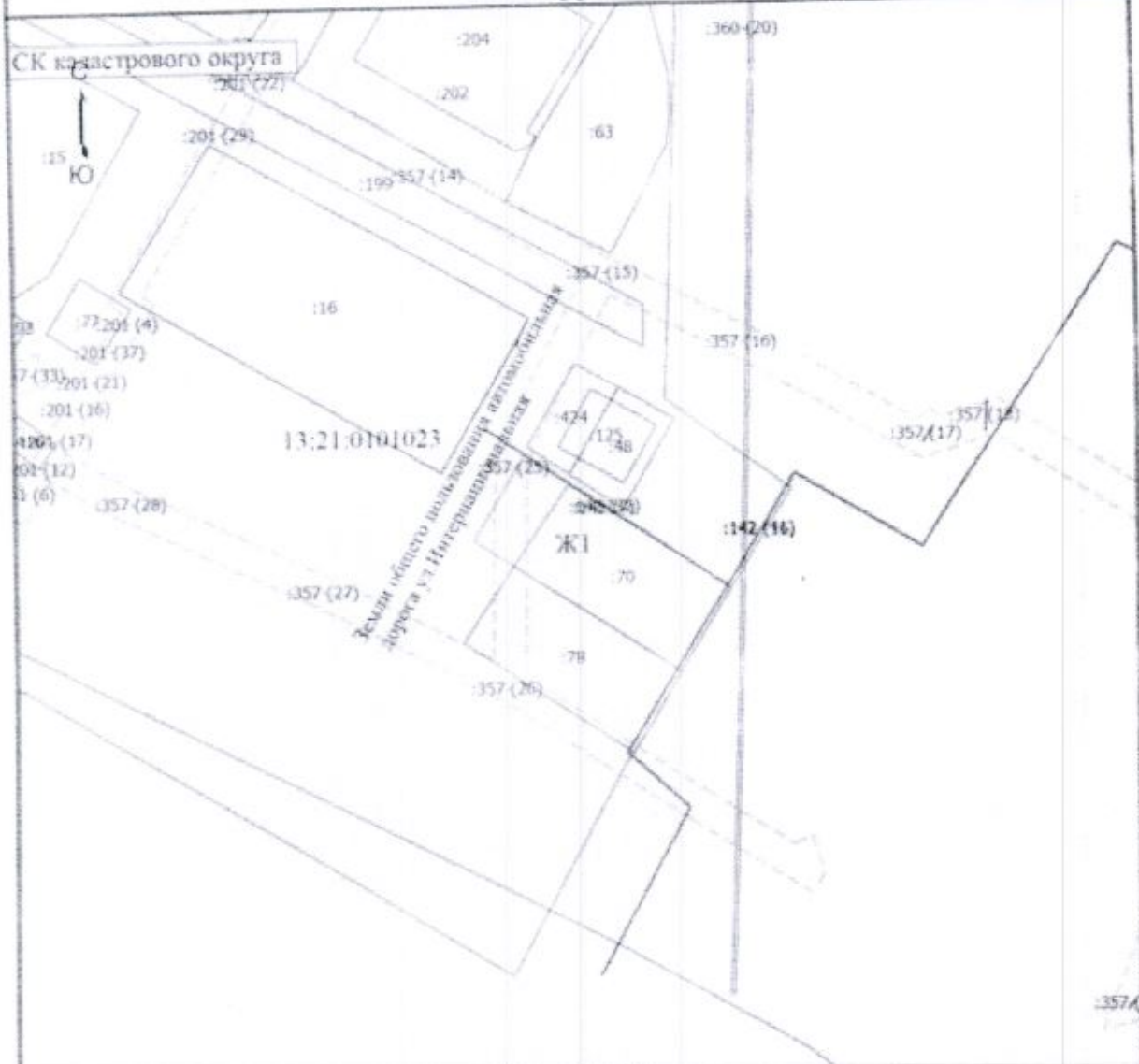
(указывается в случае, если предусматривается образование двух и более земельных участков)

Площадь земельного участка 129 м²

(указывается проектная площадь образуемого земельного участка, вычисленная с использованием технологических и программных средств, в том числе размещенных на официальном сайте федерального органа исполнительной власти, уполномоченного Правительством Российской Федерации на осуществление государственного кадастрового учета, государственной регистрации прав, ведение Единого государственного реестра недвижимости и предоставление сведений, содержащихся в Едином государственном реестре недвижимости, в информационно-телекоммуникационной сети "Интернет" (далее - официальный сайт), с округлением до 1 квадратного метра. Указанное значение площади земельного участка может быть уточнено при проведении кадастровых работ не более чем на десять процентов)








Обозначение характерных точек границ	Координаты, м	
	X	Y
1	2	3
1	380276.31	1164352.43
2	380290.03	1164360.52
3	380285.33	1164367.68
4	380272.07	1164358.75
1	380276.31	1164352.43

Схема расположения земельного участка или земельных участков на кадастровом плане территории



Масштаб 1:1000

Условные обозначения

-  - вновь образованная часть границы, сведения о которой достаточны для определения ее местоположения
-  - Характерная точка границы, сведения о которой позволяют однозначно определить ее положение на местности
-  - Обозначение новой характерной точки
-  - Существующая часть границы, имеющиеся в ЕПРН сведения о которой достаточны для определения ее местоположения
-  - Граница кадастрового квартала
-  - Граница зоны с особыми условиями
-  - Характерная точка границы земельного участка, сведения о которой отсутствуют в ЕПРН, местоположение которой определено при кадастровых работах (новая характерная точка)
- :15 - Кадастровый номер земельного участка
- 13:21:0101023 - Номер кадастрового квартала
- Ж1 - Наименование территориальной зоны